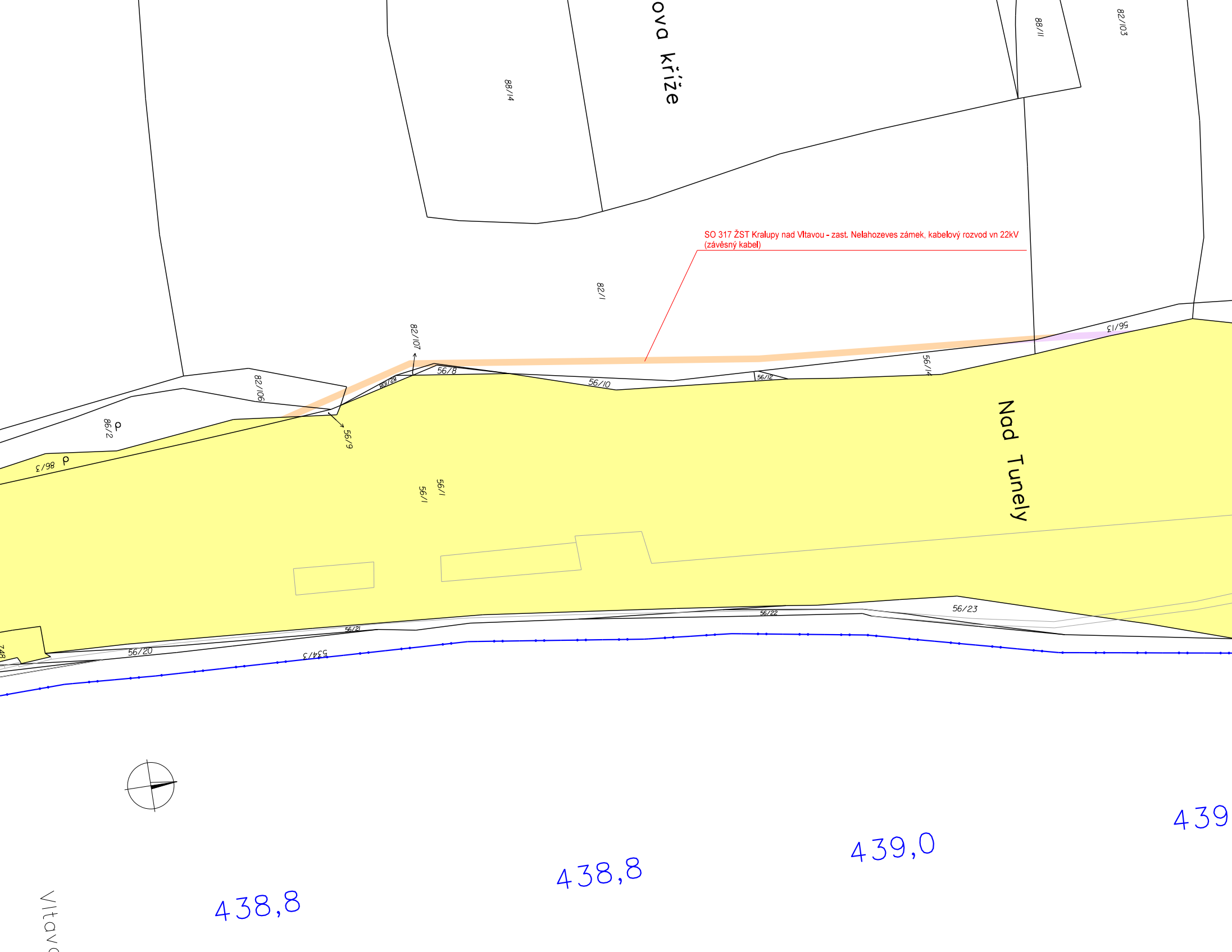

SO 317 ŽST Kralupy nad Vltavou - zast. Nelahozeves zámek, kabelový rozvod vn 22kV (závěsný kabel)

ova kříže
88/14
88/11
82/103
82/1
82/107
56/13
56/14
56/8
801/28
56/10
56/12
82/106
86/2
86/3
56/9
56/1
56/1
Nad Tunely
56/23
56/22
56/21
56/20
534/3
438,8
438,8
439,0
439
Vltav

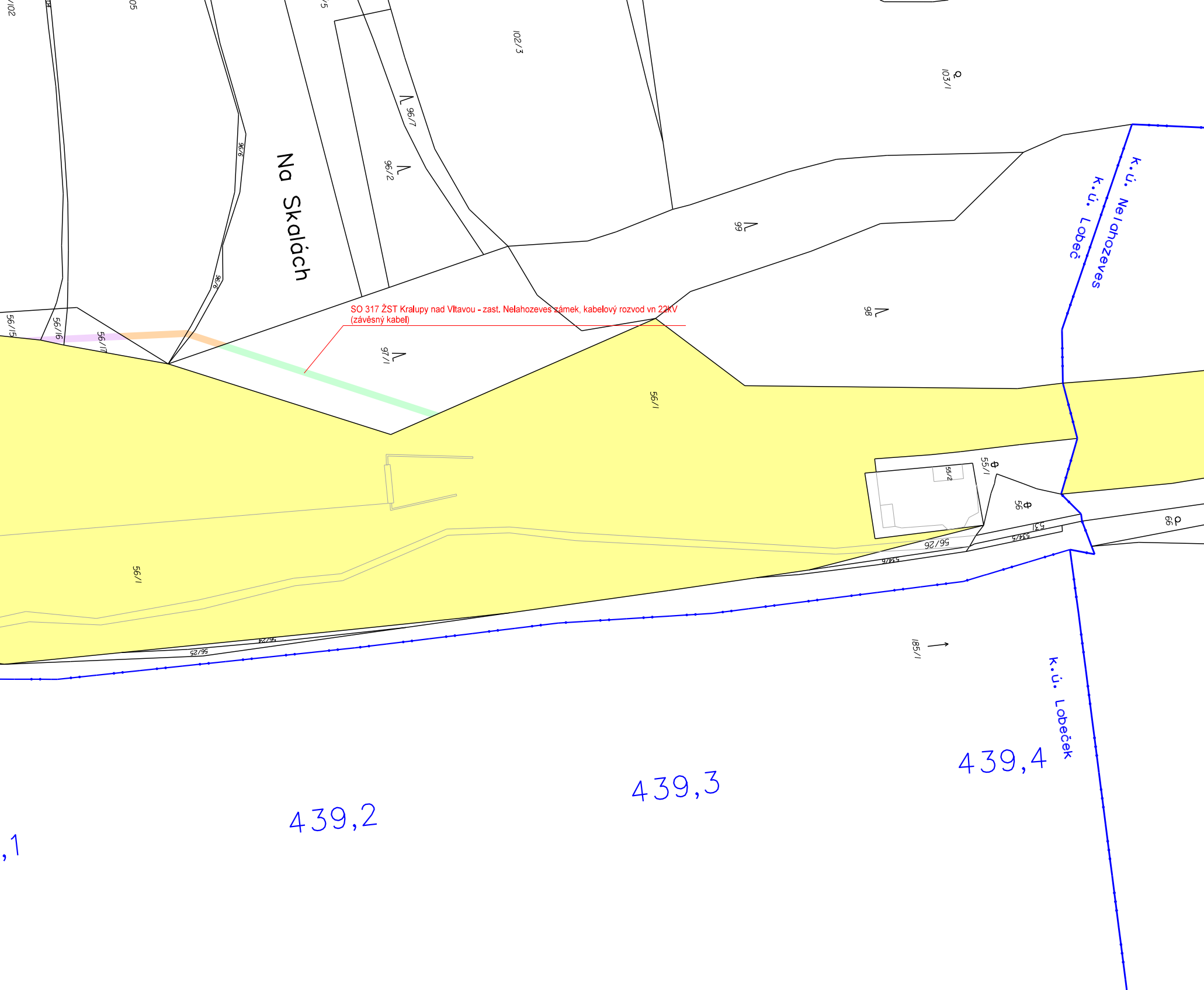
SO 317 ŽST Kralupy nad Vltavou - zast. Nelahozeves zámek, kabelový rozvod vn 22kV
(závěsný kabel)

Na Skalách
102/3
103/1
96/7
96/2
96/6
96/6
99
98
97/1
56/15
56/16
56/17
56/1
56/1
55/1
55/2
56
531
534/5
534/6
56/26
56/25
56/24
99
185/1
k.ú. Nelahozeves
k.ú. Lobeč
k.ú. Lobeček
,1
439,2
439,3
439,4

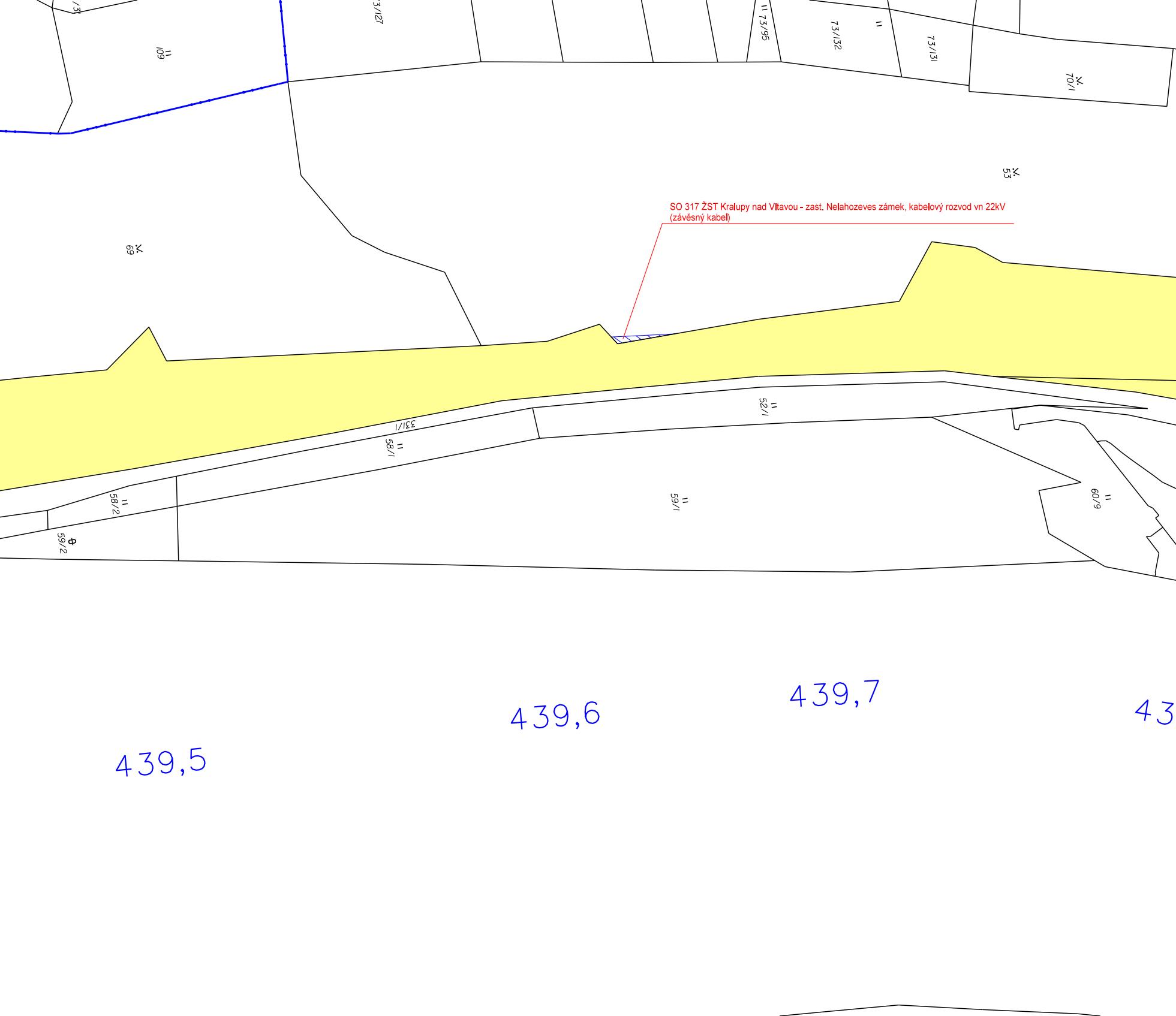
109
73/127
73/95
73/132
73/131
70/1
53
69
52/1
331/1
58/1
58/2
59/2
59/1
60/9
439,5
439,6
439,7
43

SO 317 ŽST Kralupy nad Vltavou - zast. Nelahozeves zámek, kabelový rozvod vn 22kV (závěsný kabel)

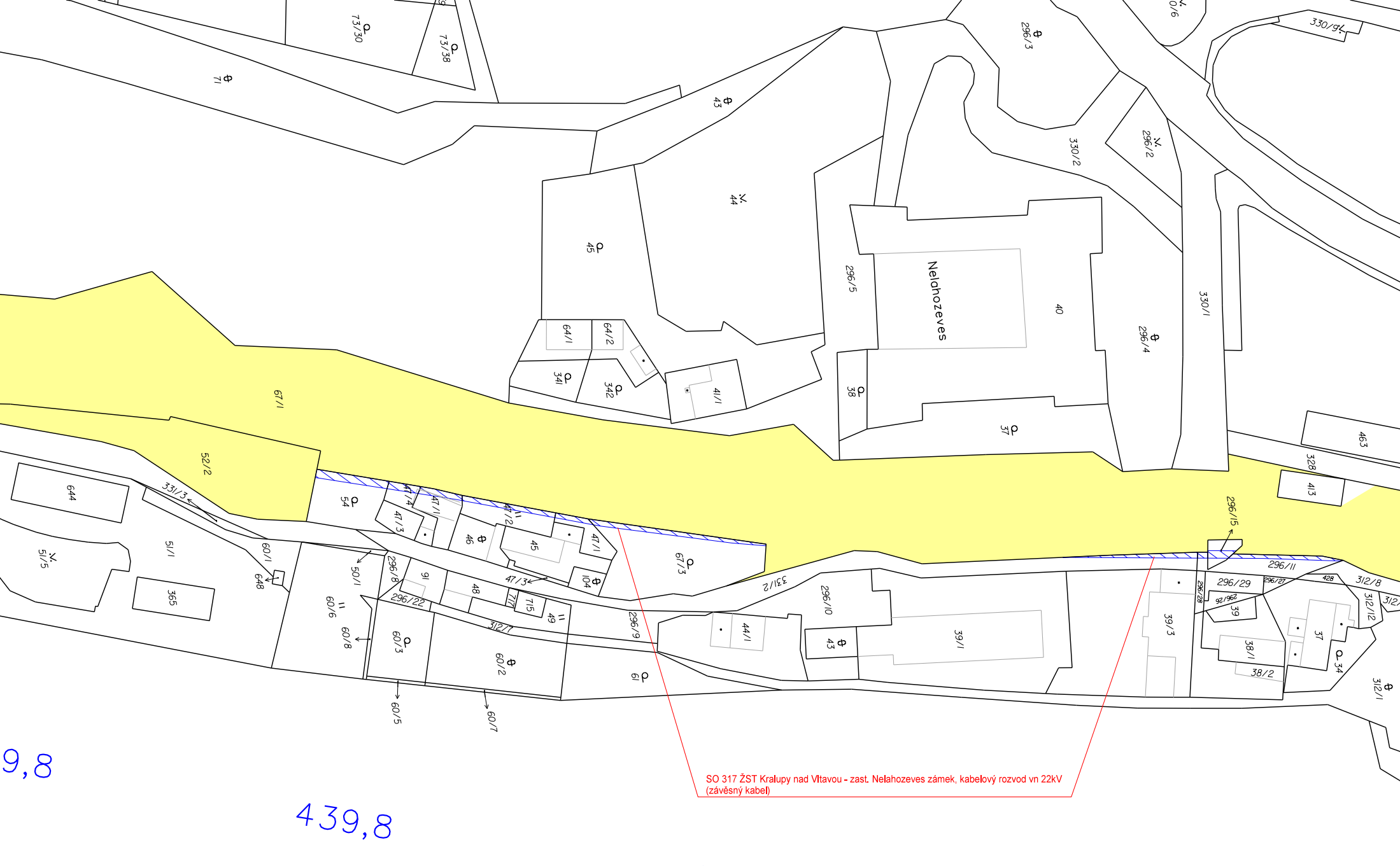

73/30
73/38
71
43
44
45
64/1
64/2
341
342
41/1
296/3
330/2
296/2
330/1
296/5
Nelahozeves
40
296/4
38
37
463
328
413
67/1
52/2
644
331/3
51/1
51/5
365
648
60/1
54
47/4
47/1
47/3
46
45
47/2
47/1
67/3
50/1
296/8
91
296/22
48
47/3
717
715
49
104
312/7
60/6
60/8
60/3
60/2
60/5
60/7
61
296/9
331/2
296/10
44/1
43
39/1
296/15
296/11
296/29
296/27
296/28
92/962
39
39/3
38/1
38/2
37
34
428
312/8
312/12
312/1
330/9
9,8
439,8
SO 317 ŽST Kralupy nad Vltavou - zast. Nelahozeves zámek, kabelový rozvod vn 22kV (závěsný kabel)
440,0
440,1

LEGENDA :

katastr nemovitostí 2394/2

stávající staničení 442,7

rozsah stavby na dotčených pozemcích:

dočasný zábor do 1 roku ZPF	🟧	vlastník SŽDC s.o.	🟨
dočasný zábor do 1 roku PUPFL	🟩	vlastník ČD a.s., nárok SŽDC	⬜
dočasný zábor do 1 roku	🟪	vlastník ČD a.s., trvalý zábor	🟦
navrhvané věcné břemeno	▨	vlastník ČD a.s., dočasný zábor do 1 roku	⬜
		hranice nároku SŽDC dle UMV ŽST	—

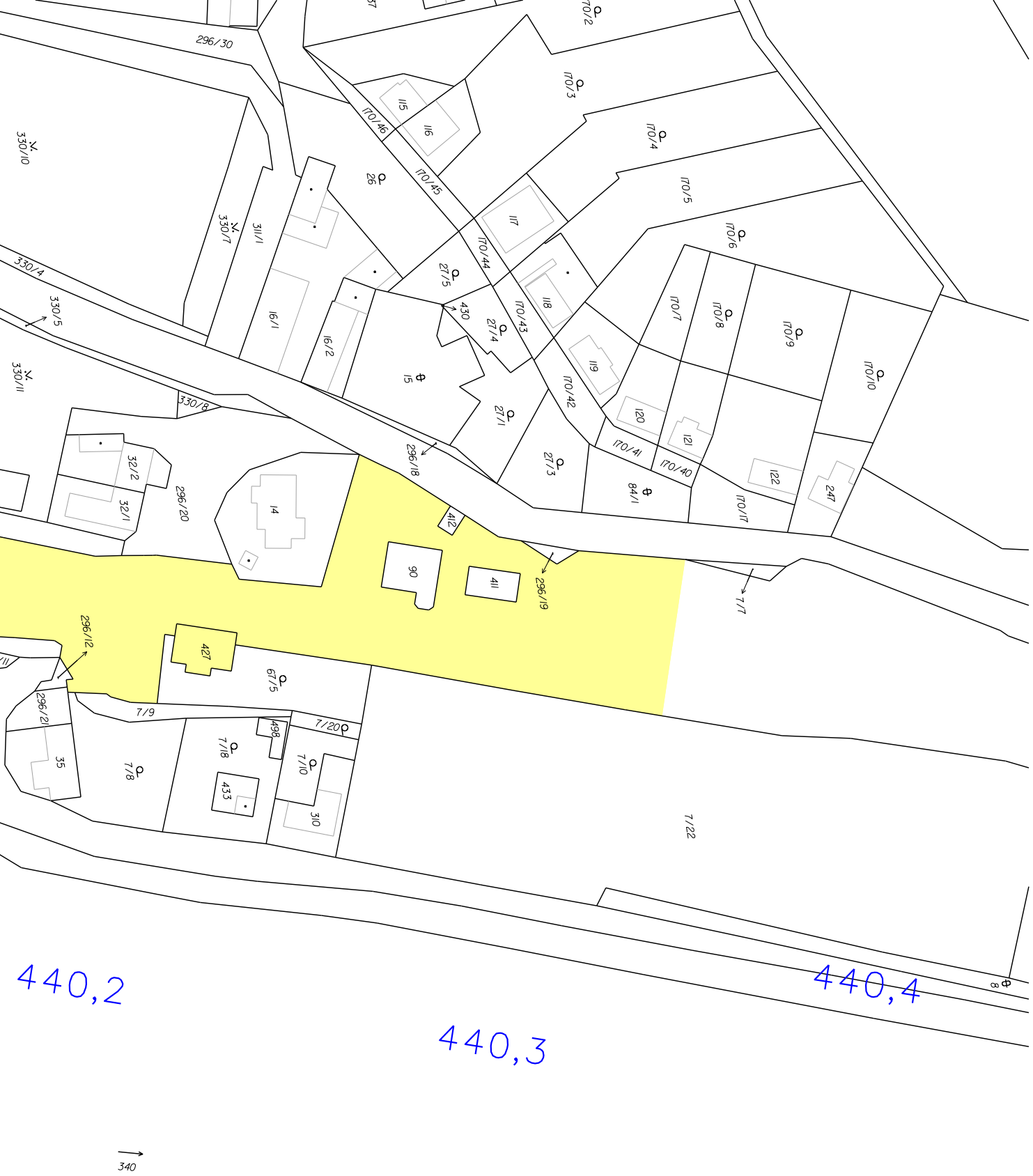
296/30
170/2
170/3
170/4
170/5
170/6
115
116
170/46
170/45
26
330/10
330/7
311/1
16/1
16/2
117
170/44
27/5
330/4
330/5
330/11
430
27/4
170/43
118
15
119
170/7
170/8
170/9
170/10
170/42
27/1
330/8
296/18
32/2
32/1
296/20
14
412
27/3
120
121
170/41
170/40
84/1
170/17
122
247
90
411
296/19
7/7
296/12
427
67/5
296/21
7/9
7/20
498
35
7/8
7/18
7/10
433
310
7/22
8
440,2
440,3
440,4
340

Náležitostmi a přesností odpovídá
právním předpisům

číslo ověření:
40/2016

dne:
28. 11. 2016

SOUŘADNICOVÝ SYSTÉM S-JTSK

Číslo změny:	*Obsah změny:*	*Datum změny:*
01	PO ZAPRACOVÁNÍ PŘIPOMÍNEK	11/2016
02	-	-
03	-	-

Objednatel:

SŽDC
Správa železniční dopravní cesty

Správa železniční dopravní cesty, státní organizace
Dlážděná 1003/7, 110 00 Praha 1

Stavební správa západ
Sokolovská 278, 190 00 Praha 9

Generální projektant:

SUDOP PRAHA

SUDOP PRAHA a.s.
Olšanská 1a, 130 80 Praha 3
tel.: +420 267 094 111
e-mail: praha@sudop.cz

Hlavní inženýr projektu:
ING. MIROSLAV NEZKUSIL

Garant profese:
ING. JIŘÍ FULÍN

Středisko:
204 inženýringu a geodézie

Vedoucí střediska:	*Odpovědný projektant SO, IO, PS:*	*Vypracoval:*	*Kontroloval:*
ING. ROMAN ČÍTEK Ing Čítek	ING. JIŘÍ FULÍN J. Fulín	ING. JIŘÍ FULÍN J. Fulín	ING. ZBYNĚK SMÁHA Smáha

Název akce:

Zvýšení trakčního výkonu TNS Roztoky u Prahy

Číslo smlouvy:
16 033 208

Projektový stupeň:
PD

Část:
I. Geodetická dokumentace
I.2 Majetkoprávní část
I.2.2 Předběžný výkres výkupu pozemků

Datum:
11/2016

Číslo části:
I.2.2

Název přílohy:

Výkres v km 438,7 - 440,5

Měřítko:
1 : 1000

Počet formátů:
10 A4

Číslo přílohy:
19

DOKUMENT LZE UŽÍVAT POUZE VE SMYSLU PŘÍSLUŠNÉ SMLOUVY O DÍLO, ŽÁDNÁ JEHO ČÁST NEMŮŽE BÝT DLE ZÁKONA č.121/2000 Sb, KOPÍROVÁNA NEBO JINÝM ZPŮSOBEM ROZŠIŘOVÁNA BEZ SOUHLASU SUDOP PRAHA a.s.